

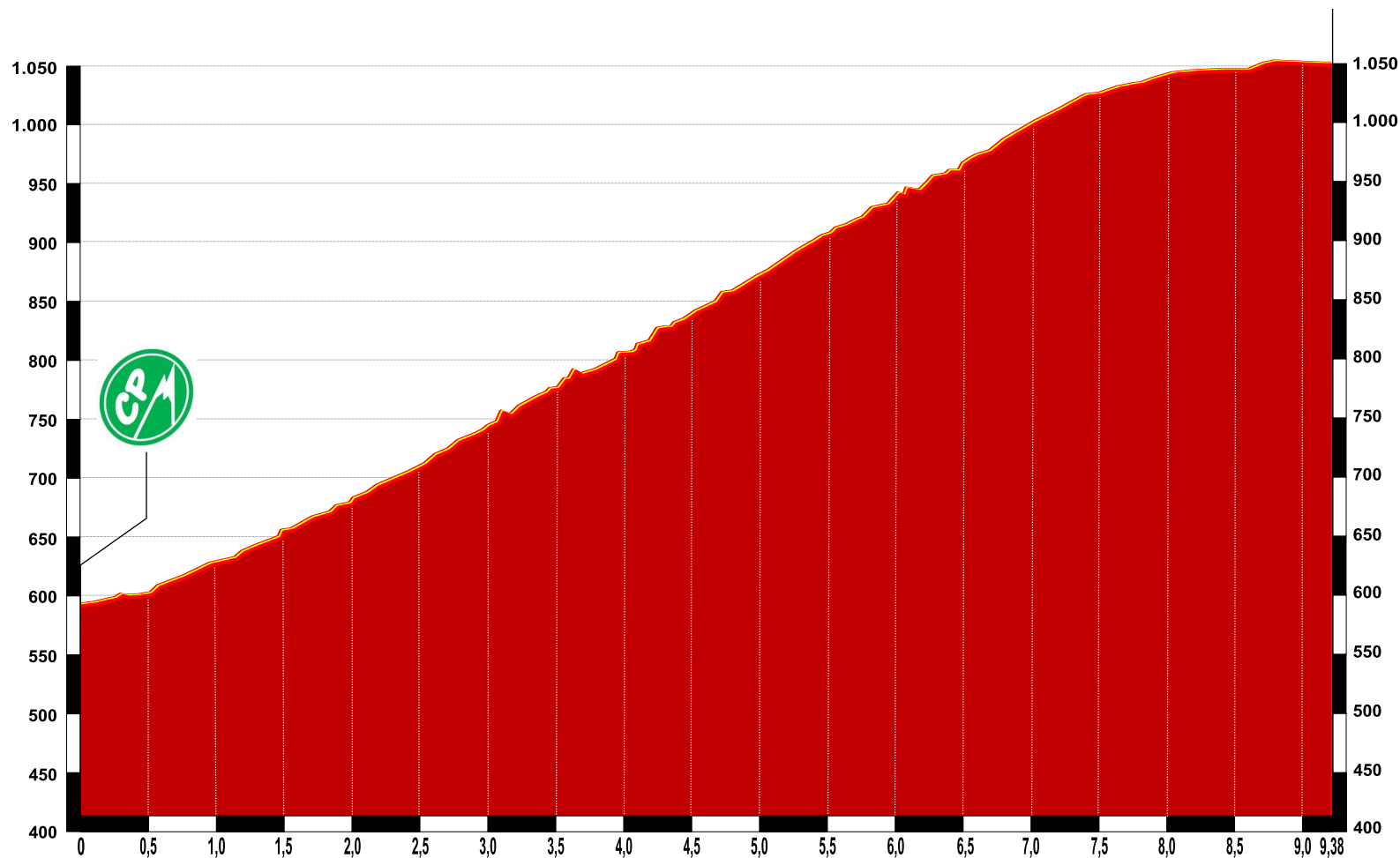


GRAN FONDO GUAD AL XENIL UCI *Cycling for all*

Alto de Montefrío (1ª)

Inicio P. Km.: 24,59; P. Montaña P. Km.: 33,97

Alto de Montefrío



Alto de Montefrío (1ª)

Longitud Kms.: 9,38

Altitud inicial: 589 m.

Altitud final: 1.050 m.

Desnivel: 461 m.

Pendiente media: 5,5 %

Pendiente máxima: 10,7 %

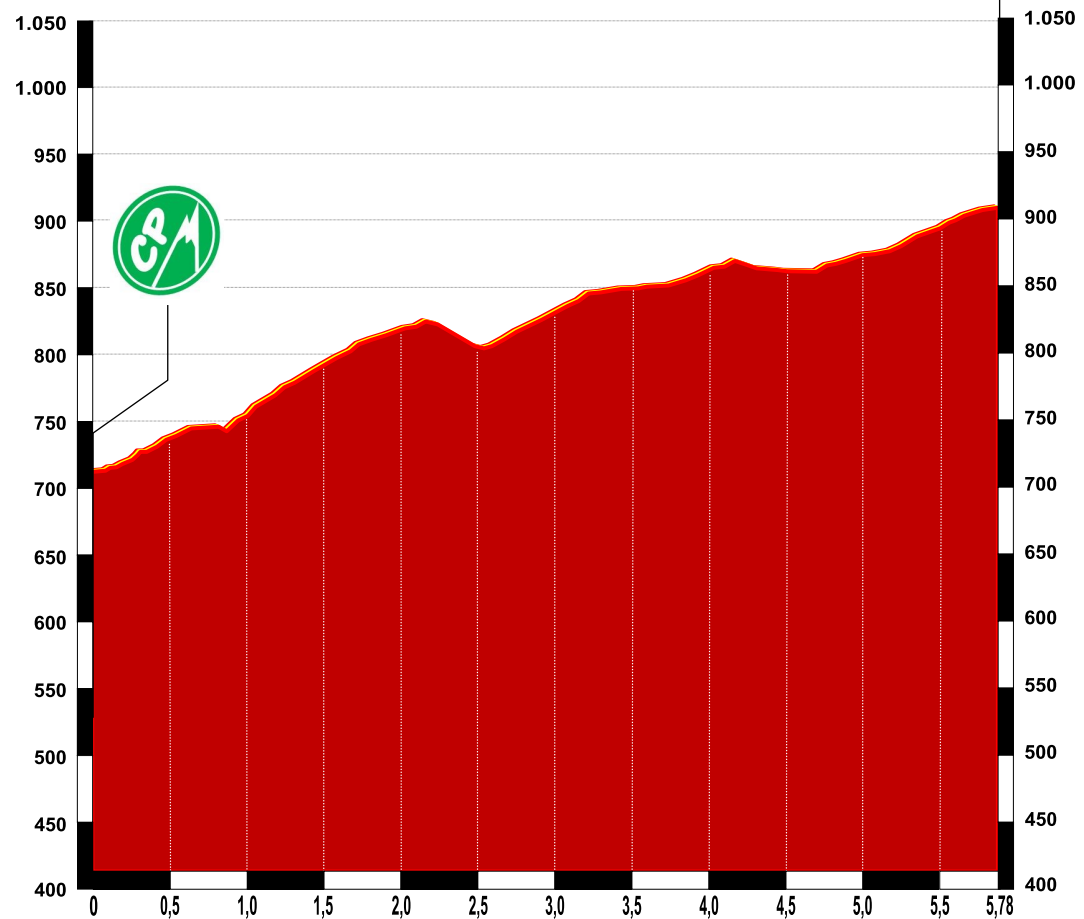


## GRAN FONDO GUAD AL XENIL UCI *Cycling for all*

### Alto del Gavilán (2ª)

Inicio P. Km.: 44,45; P. Montaña P. Km.: 50,23

## Alto del Gavilán



### Alto del Gavilán (2ª)

Longitud Kms.: **5,78**

Altitud inicial: **720 m.**

Altitud final: **914 m.**

Desnivel: **236 m.**

Pendiente media: **4,9 %**

Pendiente máxima: **13,8 %**



GRAN FONDO GUAD AL XENIL UCI *Cycling for all*

Alto del Puntal (3ª)

Inicio P. Km.: 68,14; P. Montaña P. Km.: 69,71

Alto del Puntal



### Alto del Puntal (3ª)

Longitud Kms.: 1,57

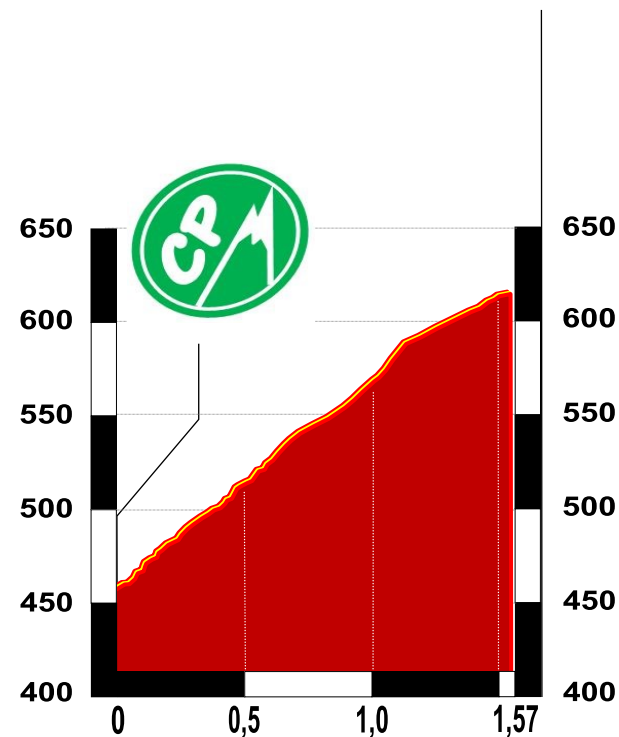
Altitud inicial: 460 m.

Altitud final: 605 m.

Desnivel: 147 m.

Pendiente media: 9,4 %

Pendiente máxima: 26,9 %





## GRAN FONDO GUAD AL XENIL UCI *Cycling for all*

### Alto del Chaparro (1ª)

Inicio P. Km.: 71,95; P. Montaña P. Km.: 80,04

## Alto del Chaparro



### Alto del Chaparro (1ª)

Longitud Kms.: 8,09

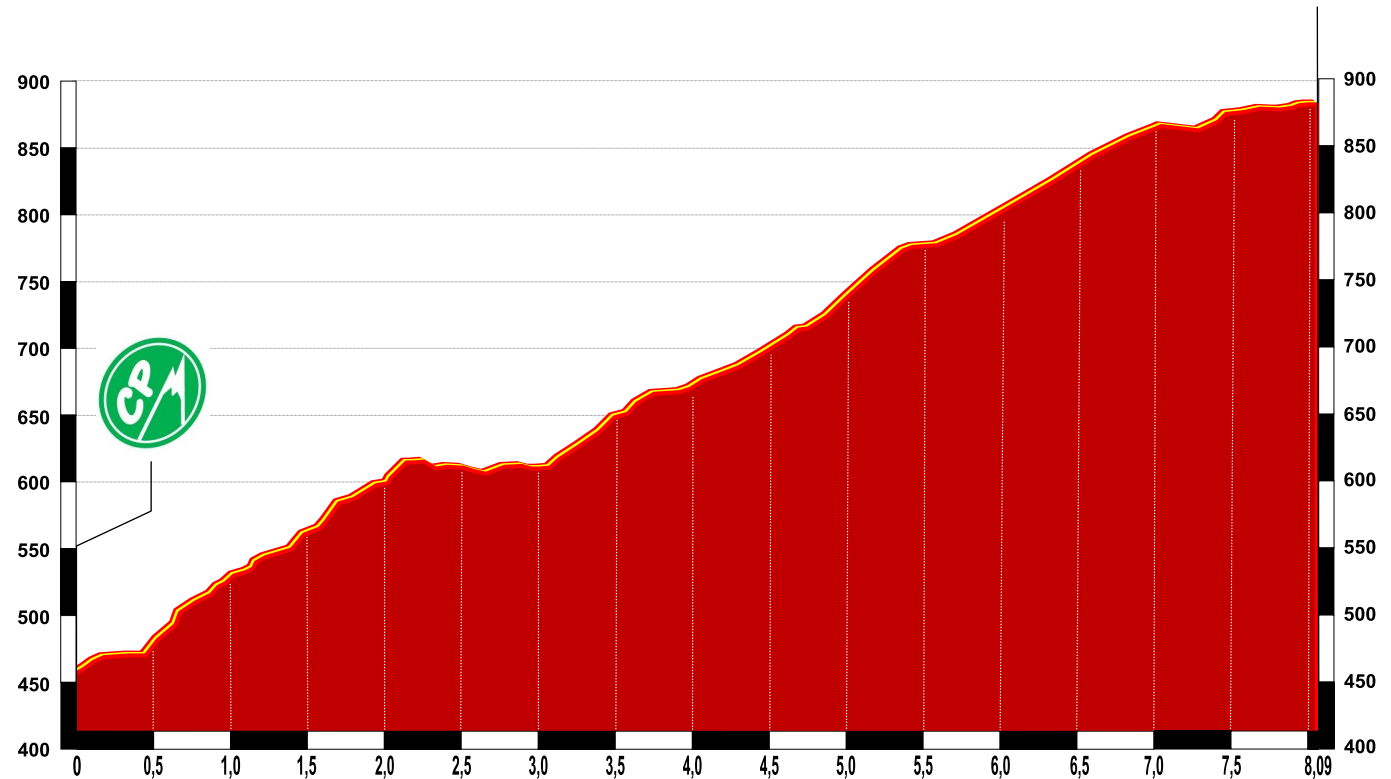
Altitud inicial: 460 m.

Altitud final: 878 m.

Desnivel: 450 m.

Pendiente media: 6,2 %

Pendiente máxima: 18,7 %





GRAN FONDO GUAD AL XENIL UCI *Cycling for all*

Alto del Palancar (3ª)

Inicio P. Km.: 86,91; P. Montaña P. Km.: 91,99

Alto del Palancar



**Alto del Palancar (3ª)**

Longitud Kms.: 5,08

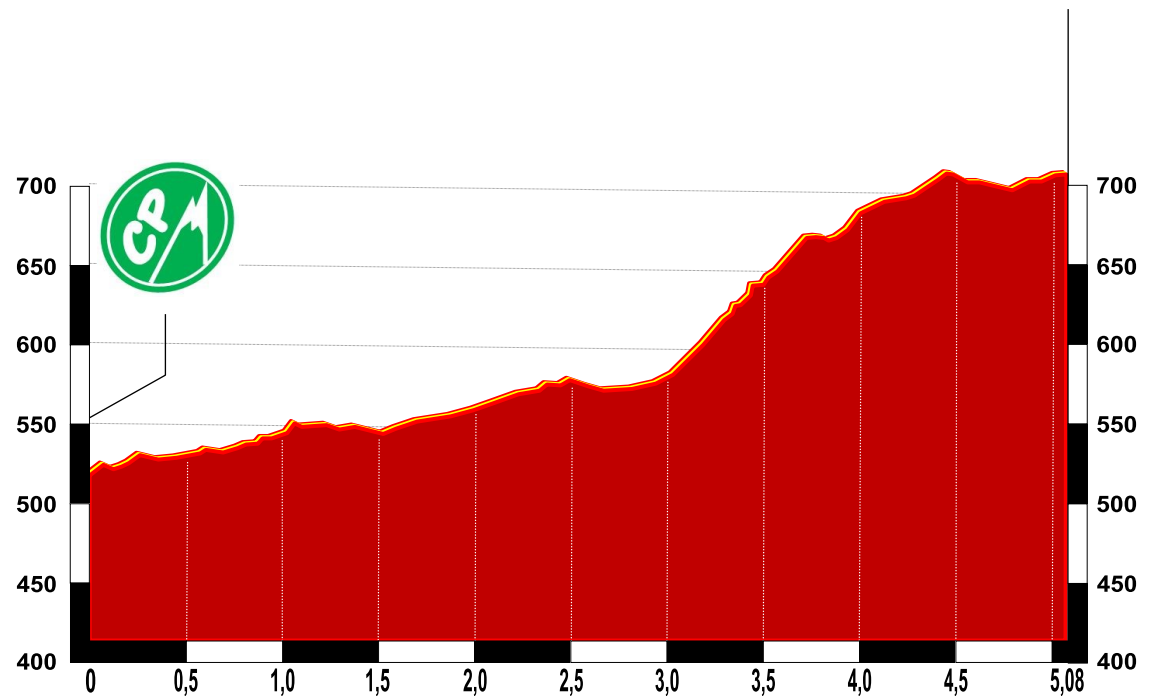
Altitud inicial: 539 m.

Altitud final: 705 m.

Desnivel: 211 m.

Pendiente media: 5,2 %

Pendiente máxima: 21,6 %





GRAN FONDO GUAD AL XENIL UCI *Cycling for all*

Alto de Algarinejo (2ª)

Inicio P. Km.: 97,47; P. Montaña P. Km.: 103,97

Alto de Algarinejo



### Alto de Algarinejo (2ª)

Longitud Kms.: 6,05

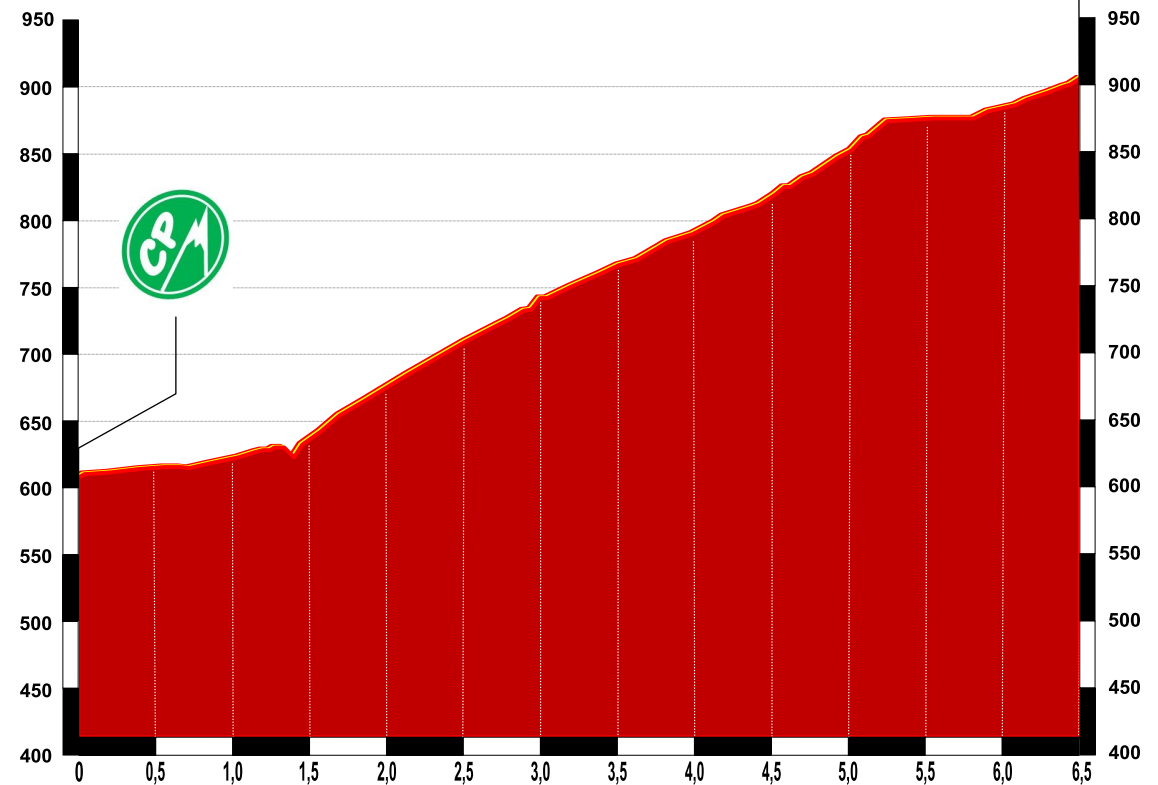
Altitud inicial: 616 m.

Altitud final: 912 m.

Desnivel: 339 m.

Pendiente media: 5,5 %

Pendiente máxima: 15,3 %





GRAN FONDO GUAD AL XENIL UCI *Cycling for all*

ÚLTIMO KILÓMETRO

Inicio P. Km.: 137,72; P. Montaña P. Km.: 138,72

### ÚLTIMO KM.

Longitud Kms.: 1,00

Altitud inicial: 443 m.

Altitud final: 493 m.

Desnivel: 82,4 m.

Pendiente media: 9,7 %

Pendiente máxima: 30,2 %

## ÚLTIMO KM.

